

Ringkøbing Udviklingsforum

OPLÆG OM VONÅ PROJEKTET – DET BLÅ TRAIL

TORSDAG D. 22. MARTS KL. 19.00 - DIGITAL GENERALFORSAMLING

Helhedsplan Ringkøbing 2050

**NATUR
KRAFT**



RINGKØBING UDVIKLINGS
FORUM



Organisering af projektet

Styregruppe

- ▶ Peter Sand, Naturkraft
- ▶ Hans Chr. Vestergaard, RUF
- ▶ Klaus Gamst, Landbobanken

Rådgivere:

- ▶ KRADS/Labland
arkitekt Mads Bay Møller

▶ Følgegruppe:

- ▶ Bo Christensen, arkitekt
- ▶ Bjørn Ellermann, UDKANT
- ▶ Carsten Stubkjær, Børnenes By
- ▶ Hans Holm, projekt Spangen
- ▶ Ann Holm Nielsen, Neptun
- ▶ Esther Larsen, Sogneforeningen
- ▶ Otto Nohs og Bent Erik Rosenkvist,
Dansk Vandrelaug
- ▶ Niels Erik Jørgensen, Kloster
- ▶ Emma Switzer, Ungdomstødet
- ▶ Leif Andersen, DDS 1. Ringkøbing
- ▶ Poul Osmundsen, Dagbladet

Baggrund for projektet

- ▶ Helhedsplan for Ringkøbing 2050
- ▶ Klimasikringsprojekt: Ringkøbing-Skjern Kommune, Ringkøbing-Skjern Forsyning og Naturkraft
- ▶ Kontakt til Lokale- og Anlægsfonden: ønske om et projekt, der kombinerer det blå og det grønne stiforløb
- ▶ Aftale med arkitektfirmaet KRADS, der udformer ansøgningen
- ▶ Samarbejde med Ringkøbing-Skjern Kommune om projektet
- ▶ Hovedsponsor: Ringkøbing Landbobank
- ▶ Øvrige sponsorer: RAH, Vestjysk Landboforening og Erhvervsvækst Ringkøbing



Vonå - Det Blå Trail

Mellem Ringkøbing Fjord & Stadil Fjord


Det Blå Trail Vonåen



Ringkøbing Ro og Kajakklub

Naturkraft

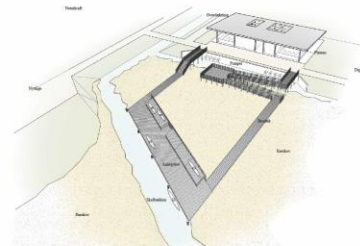
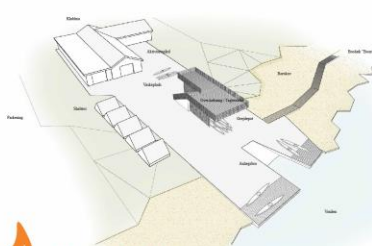
Gl. Sommerlyst



Vonåen har gennem århundreder været en vigtig vandvej, som forbinder Ringkøbing Fjord og Stadil Fjord. Åen snor sig langs vestkanten af Ringkøbing by og videre nordpå, hvor den flankeres af det nye Naturkraft. Åen fortsætter nordpå i sit karakteristiske forløb omgivet af rørskov, hvor den bl.a. passerer Gl. Sommerlyst og Engbroen.

Ringkøbing Udviklingsforum og Naturkraft vil med "Det Blå Trail" gerne give mange en mulighed for at opleve de fantastiske naturværdier og dyrelivet både på og langs med åen. Det er en vigtig forudsætning for projektet, at det skal gennemføres i respekt for naturværdierne og dyrelivet, så man kan opleve det, men ikke forstyrre og ødelægge det.

På denne planche illustreres forløbet af Vonåen samt tre af de nedslagspunkter, der er tænkt at skulle indgå i "Det Blå Trail".



For hundreds of years the river of Vonå has been an important waterway connecting Ringkøbing Fjord with Stadil Fjord. The river winds its way along the western edge of Ringkøbing and from there, northwards, where it passes by the new nature park, Naturkraft. The river continues north in its characteristic course through reeds past such sites as Gl. Sommerlyst and the footbridge, Engbroen.

With "The Blue Trail", Ringkøbing Udviklingsforum and Naturkraft want to give many people the opportunity to experience the fantastic nature and animal life on the river and along its banks. It is an important condition for the project that it is carried out with respect for natural values and animal life, so that one can experience nature without disturbing and destroying it.

This poster illustrates the course of Vonå river and three of the landing places that are being considered

Der Fluss Vonå ist seit Jahrhunderten ein wichtiger Wasserweg, der den Ringkøbing Fjord und den Stadil Fjord miteinander verbindet. Der Fluss schlängelt sich an der Westseite der Stadt Ringkøbing vorbei, weiter nach Norden, wo er neben dem neuen Erlebniscenter Naturkraft verläuft. Er fließt in seinem charakteristischen Verlauf umgeben von Röhricht weiter nach Norden und durchquert dabei u. a. Gl. Sommerlyst und Engbroen.

Der gemeinnützige Verein zur Entwicklung der Stadt „Ringkøbing Udviklingsforum“ und Naturkraft wollen mit „Det Blå Trail“ (Der blaue Pfad) gern vielen Menschen die Möglichkeit bieten, fantastische Naturwerte und das Tierleben auf dem und am Fluss zu erleben. Für das Projekt ist eine wichtige Voraussetzung, dass es mit Respekt gegenüber den Naturwerten und der Fauna durchgeführt wird, damit man diese erleben kann, ohne zu stören oder zu zerstören.



Hovedindhold i Det Blå Trail

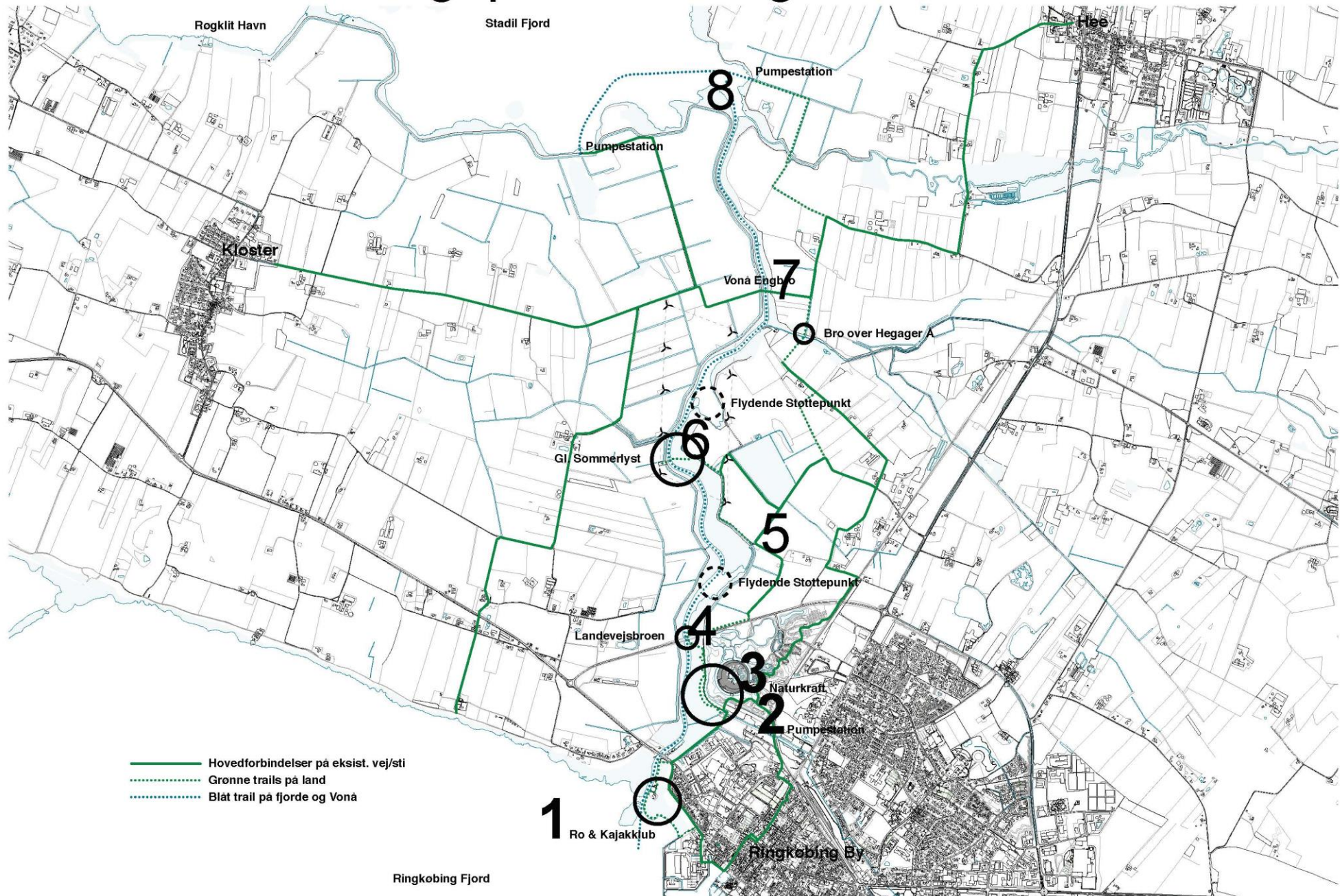
1. Vandvejen ad Vonåen fra Stadilfjord til Ringkøbing Fjord
2. Anlægspunkter langs vonåen
3. Stisystem langs med eller tæt ved Vonåen

Anlægspunkter langs Vonåen

10

1. Det Blå Trailcenter ved Ro- og Kajakklubben
2. Udsigtsplatform ved den nye pumpestation
3. Kano ophalerplads ved Naturkraft
4. Underføring af sti ved broen ved Vestre Ringvej
5. Udsigtsplatform ved pumpestation på Rørdrumvej
6. Opholdssted ved Gl. Sommerlyst
7. **Madpakkehus ved Engbroen**
8. Fugletårn ved Stadilfjord

Anlægspunkter langs Vonåen 1 - 8

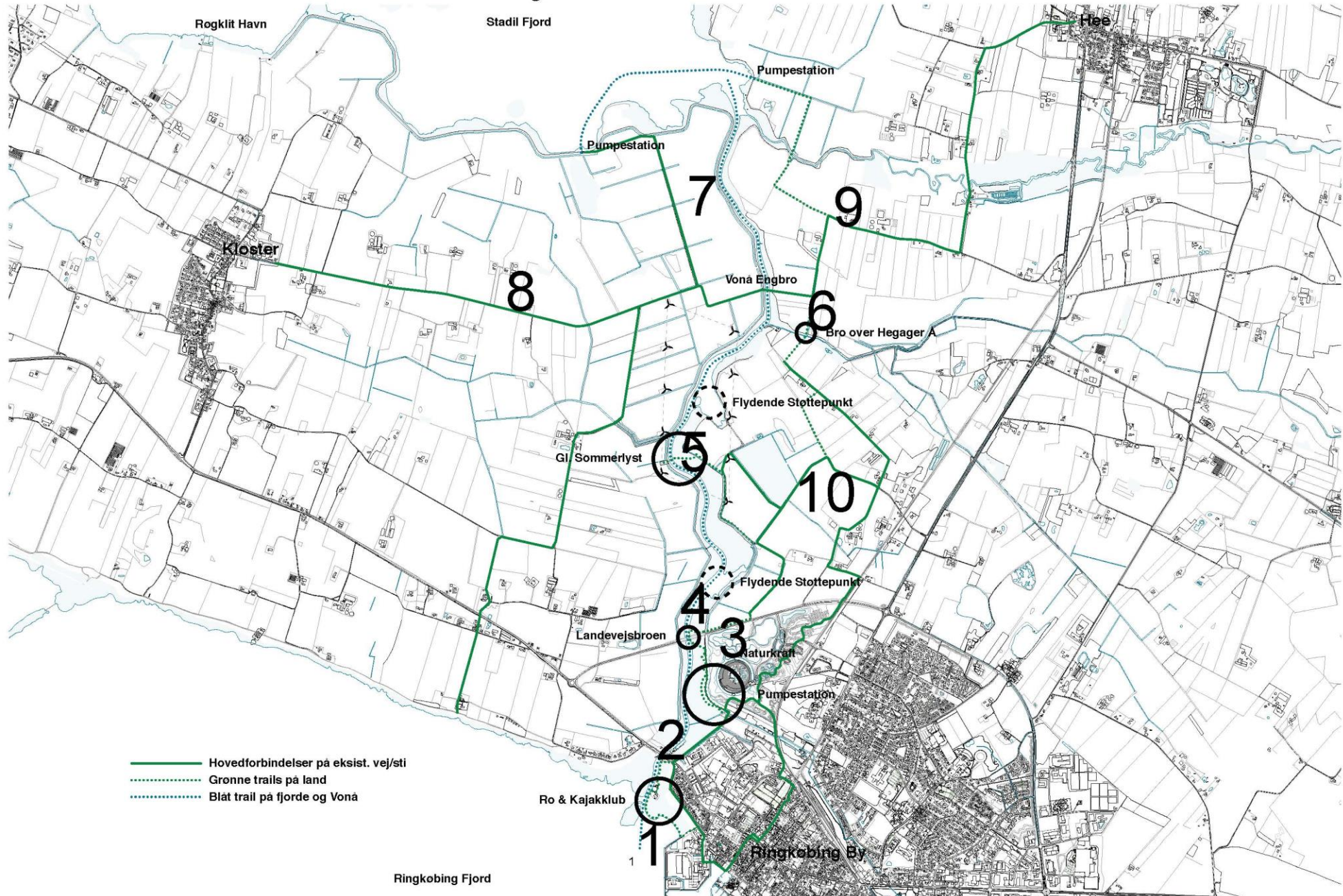


Stisystem langs med eller tæt ved Vonåen

12

1. Stisystem fra Vestas Halvøen langs med vandlinjen til Ro- og Kajakklubben og videre til broen ved Søndervig Landevej
2. Underføring af sti ved broen ved Søndervig Landevej
3. Stisystem fra diget ved Naturkraft til broen ved Vestre Ringvej
4. Stisystem under broen ved Vestre Ringvej til Rørdrumvej
5. Stisystem fra pumpestation v/Rørdrumvej via trækfærge til Gl. Sommerlyst
6. **Stisystem fra Vesterhede via bro over Hegager å til Engbroen**
7. Stisystem fra Engbroen til pumpestation/fugletårn ved Stadil Fjord
8. Stisystem fra Engbroen til Kloster
9. Stisystem fra Engbroen til Hee
10. Stisystem fra Vesterhede til Ringkøbing (cykel-/gangsti)

Stisystemer vd Vonåen



Særlige forhold omkring projektarbejdet

- ▶ Kommunikation med kommunen herunder myndighedsbehandling af projekterne varetages af Udviklingsforum
- ▶ Kontakt til og forhandling med lodsejere varetages af Udviklingsforum
- ▶ Finansiering af de enkelte projekter koordineres af Udviklingsforum

Deltagelse i projektet

Tilmelding til arbejdsgruppe:

1. Anlægsprojekter
2. Stisystemer
3. Kommunikation